



ՀԱՅԱՍՏԱՆԻ ՀԱՆՐԱՊԵՏՈՒԹՅՈՒՆ
ԱՐՏԱԿԱՐԳ ԻՐԱՎԻՃԱԿՆԵՐԻ ՆԱԽԱՐԱՐՈՒԹՅՈՒՆ
ՃԳՆԱԺԱՄԱՅԻՆ ԿԱՌԱՎԱՐՄԱՆ ԱԶԳԱՅԻՆ ԿԵՆՏՐՈՆ



**ԵՐԿՐԱՏԵՂԵԿԱՏՎԱԿԱՆ ՀԱՄԱԿԱՐԳԵՐԻ ԿԻՐԱՌՈՒՄԸ
ՃԳՆԱԺԱՄԱՅԻՆ ԿԱՌԱՎԱՐՄԱՆ ԱԶԳԱՅԻՆ
ԿԵՆՏՐՈՆՈՒՄ**

փ/ծ ավագ լեյտենանտ
Արթուր Սարգսյան

ԵՐԵՎԱՆ 2018



ՀԱՅԱՍՏԱՆԻ ՀԱՆՐԱՊԵՏՈՒԹՅՈՒՆ
ԱՐՏԱԿԱՐԳ ԻՐԱՎԻՃԱԿՆԵՐԻ ՆԱԽԱՐԱՐՈՒԹՅՈՒՆ
ՃԳՆԱԺԱՄԱՅԻՆ ԿԱՌԱՎԱՐՄԱՆ ԱԶԳԱՅԻՆ ԿԵՆՏՐՈՆ



ՃԳՆԱԺԱՄԱՅԻՆ ԿԱՌԱՎԱՐՄԱՆ
ԱԶԳԱՅԻՆ ԿԵՆՏՐՈՆ

911 ծառայություն

Օպերատիվ
հերթափոխ

Տեղեկատվության
ապահովման և
վիճակագրության
բաժին

Մոնիթորինգի և
կանխատեսման
բաժին

Հոգեբանական
աջակցության բաժին

Արտակարգ
իրավիճակների
արձագանքման բաժին



ՀԱՅԱՍՏԱՆԻ ՀԱՆՐԱՊԵՏՈՒԹՅՈՒՆ
ԱՐՏԱԿԱՐԳ ԻՐԱՎԻՃԱԿՆԵՐԻ ՆԱԽԱՐԱՐՈՒԹՅՈՒՆ



ՃԳՆԱԺԱՄԱՅԻՆ ԿԱՌԱՎԱՐՄԱՆ ԱԶԳԱՅԻՆ ԿԵՆՏՐՈՆ
ՄՈՆԻԹՈՐԻՆԳԻ ԵՎ ԿԱՆԽԱՏԵՍՄԱՆ ԲԱԺԻՆ

ԲԱԺՆԻ ՆՊԱՏԱԿՆԵՐՆ ԵՆ՝

- ԱԻ-ՆԵՐԻ ՎԵՐԱԲԵՐՅԱԼ ՏԵՂԵԿԱՏՎՈՒԹՅԱՆ ԿԵՆՏՐՈՆԱՑՈՒՄՆ ՈՒ ՆՊԱՏԱԿԱՅԻՆ ԿԻՐԱՌՈՒՄԸ
- ԱԻ-ՆԵՐԻ ՄՇՏԱԴԻՏԱՐԿՄԱՆ, ԻՐԱՎԻՃԱԿԻ ՄՈԴԵԼԱՎՈՐՄԱՆ ԵՎ ԿԱՆԽԱՏԵՍՄԱՆ ԳՈՐԾԸՆԹԱՑՆԵՐԻ ԲԱՐԵԼԱՎՈՒՄԸ
- ՆՊԱՍՏՈՒՄՆ ԱՐՏԱԿԱՐԳ ԻՐԱՎԻՃԱԿՆԵՐԻ ՀՆԱՐԱՎՈՐԻՆՍ ՃՇԳՐԻՏ ԿԱՆԽԱՏԵՍՄԱՆ ԳՈՐԾԸՆԹԱՑԻՆ
- ՈՐՈՇՈՒՄՆԵՐԻ ԿԱՅԱՑՄԱՆ ՀԱՄԱՐ ՃՇԳՐԻՏ ԿԱՆԽԱՏԵՍՈՒՄՆԵՐԻ ՆԵՐԿԱՅԱՑՈՒՄԸ



ՀԱՅԱՍՏԱՆԻ ՀԱՆՐԱՊԵՏՈՒԹՅՈՒՆ
ԱՐՏԱԿԱՐԳ ԻՐԱՎԻՃԱԿՆԵՐԻ ՆԱԽԱՐԱՐՈՒԹՅՈՒՆ
ՃԳՆԱԺԱՄԱՅԻՆ ԿԱՌԱՎԱՐՄԱՆ ԱԶԳԱՅԻՆ ԿԵՆՏՐՈՆ



ԲԱԺՆԻ ՀԻՄՆԱԽՆԴԻՐՆԵՐՆ ԵՆ՝

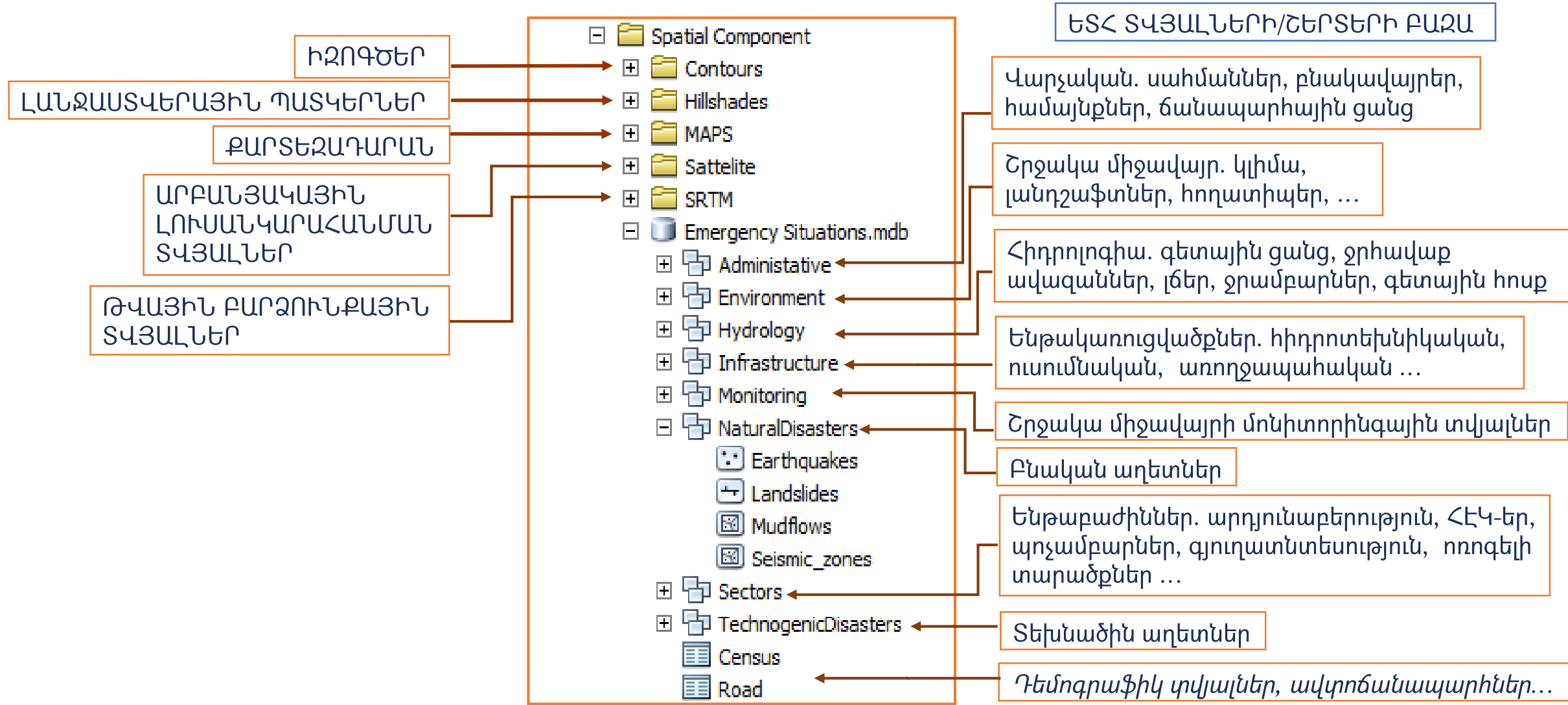
- ՇԱՀԱԳՐԳԻՌ ՊԵՏԱԿԱՆ ՄԱՐՄԻՆՆԵՐԻՑ ԱՆՀՐԱԺԵՇՏ ՏԵՂԵԿԱՏՎՈՒՅԱՆ ՁԵՌՔԲԵՐՈՒՄԸ
- ԲՆԱԳԱՎԱՌԻՆ ՎԵՐԱԲԵՐՈՂ ՇՏԵՄԱՐԱՆՆԵՐԻ ՍՏԵՂԾՈՒՄԸ
- ՀՆԱՐԱՎՈՐ ԱՐՏԱԿԱՐԳ ԻՐԱՎԻՃԱԿՆԵՐԻ ՄՈԴԵԼԱՎՈՐՈՒՄՆ ՈՒ ԿԱՆԽԱՏԵՍՈՒՄԸ
- ԱԻ-ՆԵՐԻ ԱՌԱՋԱՑՄԱՆ ՎՏԱՆԳՆԵՐԻ և ՌԻՍԿԵՐԻ ԳՆԱՀԱՏՈՒՄԸ
- ՇԱՀԱԳՐԳԻՌ ՊԵՏԱԿԱՆ ՄԱՐՄԻՆՆԵՐԻՆ ՈՒ ԾԱՌԱՅՈՒԹՅՈՒՆՆԵՐԻՆ ՏԵՂԵԿԱՏՎՈՒԹՅԱՆ ՏՐԱՄԱԴՐՈՒՄԸ



- Arc GIS Desktop 10.3.0
 - ArcMap 10.3.0
 - Arc Scene 10.3.0
 - Arc Globe 10.3.0
- Arc Hydro Tools
- Hec-GeoRAS
- Hec-HMS
- Google Earth 7.1.8.3036
- XToolsPro for Arc GIS

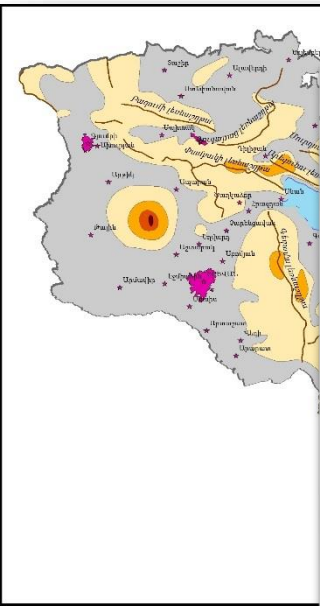


ԵՐԿՐԱՏԵՂԵԿԱՏՎԱԿԱՆ ՀԱՄԱԿԱՐԳԵՐՈՒՄ ԿԻՐԱՌՎՈՂ ՇՏԵՄԱՐԱՆՆԵՐ

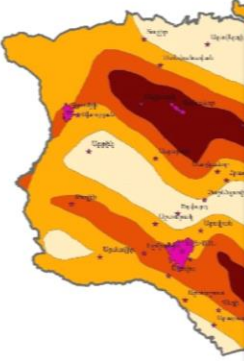




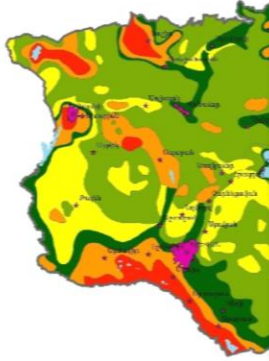
«ARCGIS DESKTOP» ՏԵՂԵԿԱՏՎԱԿԱՆ ՇՏԵՄԱՐԱՆՈՒՄ ՕԳՏԱԳՈՐԾՎՈՂ ՇԵՐՏԵՐ



Ձևաչուսավտանգ գոտիներ



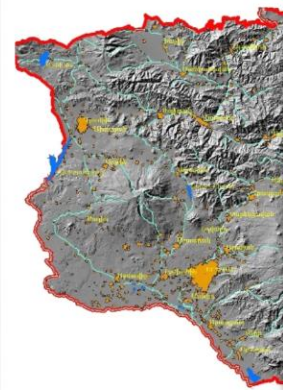
Սեյսմավտանգ գոտիներ



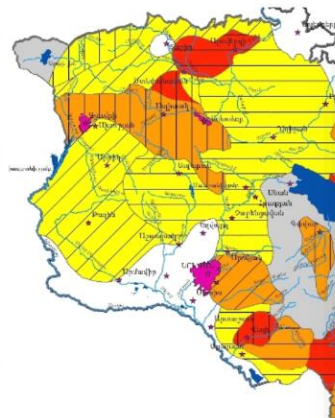
Ցրտահարության վտանգի դասակարգման բարտեզ



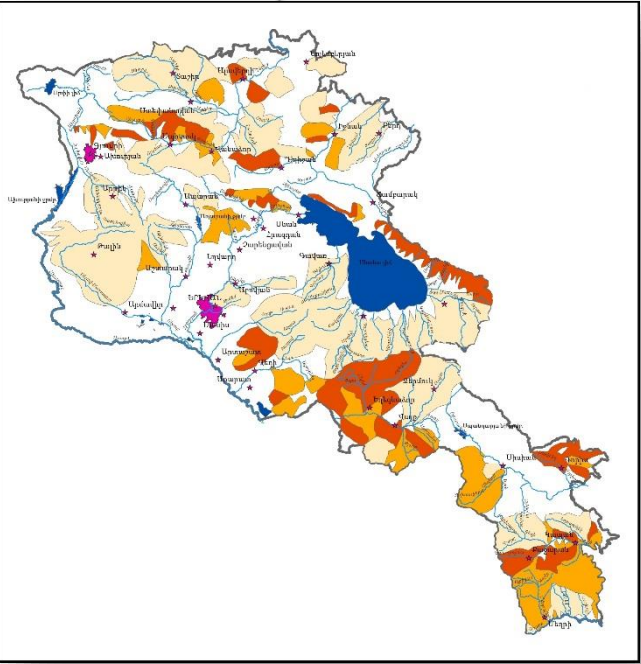
Վարչական բարտեզ



Լանդաստվերային բարտեզ



Սելավավտանգ գոտիներ



Ստրանքավտանգ տարածքներ



ՕԲՅԵԿՏՆԵՐԻ ՏԵՂԱՆՇՈՒՄ ԵՎ ԹՎԱՅՆԱՑՈՒՄ

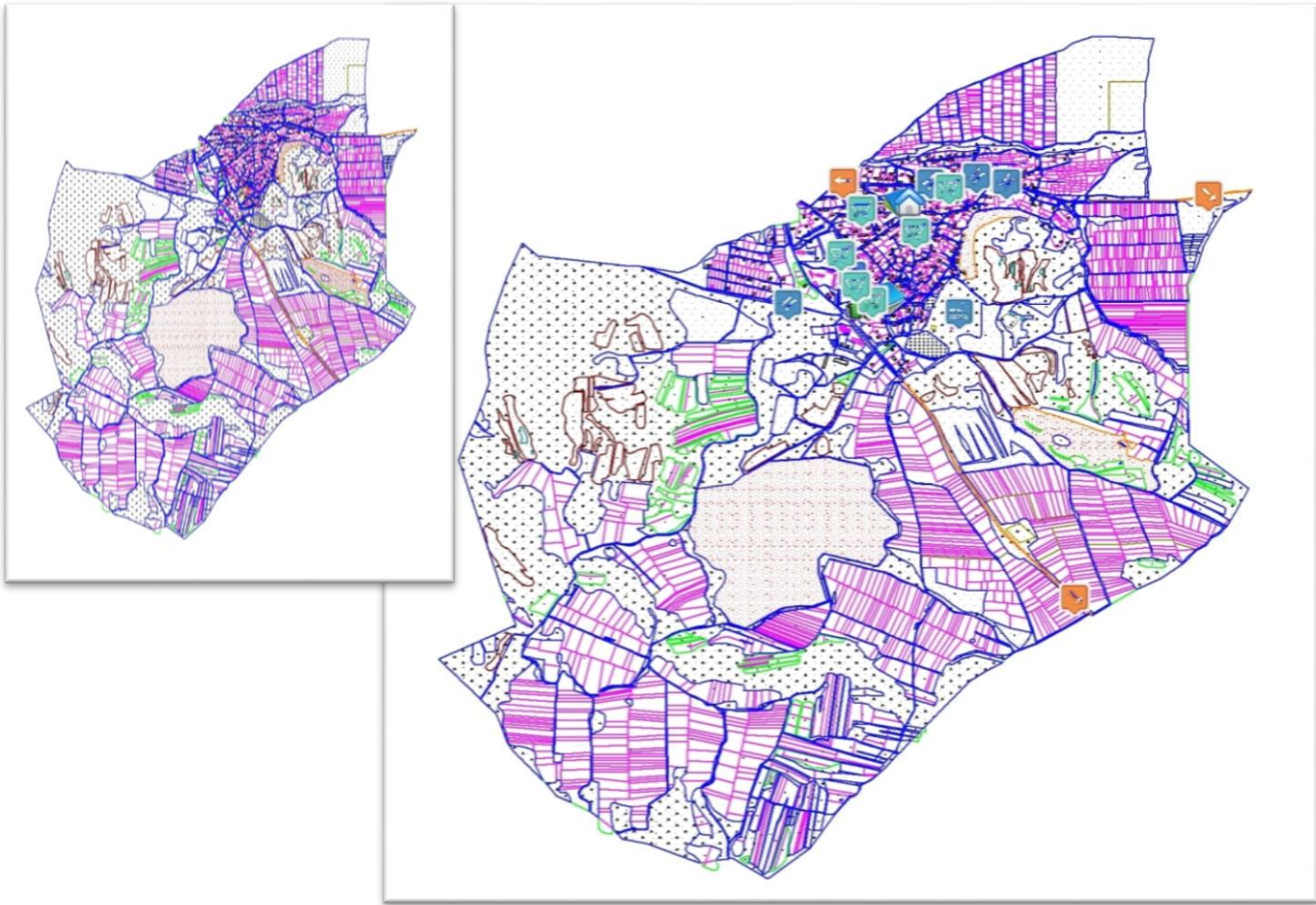


ԲՆԱԿԱՎԱՅՐԵՐԻ ՏԻԵԶԵՐԱԿԱՆ ԼՈՒՍԱՆԿԱՐՆԵՐ



«Google Earth» քարտեզագրական համակարգ


ԲԱՐՁՐ ՃՇՏՈՒԹՅԱՆ ԿՈՐԴԻՆԱՏԱՅԻՆ ԿԱՊԱԿՑՄԱՄԲ ՀԱՏԱԿԱԳԾԵՐ



«ArcMap» տիրույթ



«GOOGLE EARTH» ՀԱՄԱԿԱՐԳԻ ՀՆԱՐԱՎՈՐՈՒԹՅՈՒՆՆԵՐԻ ՕԳՏԱԳՈՐԾՈՒՄԸ



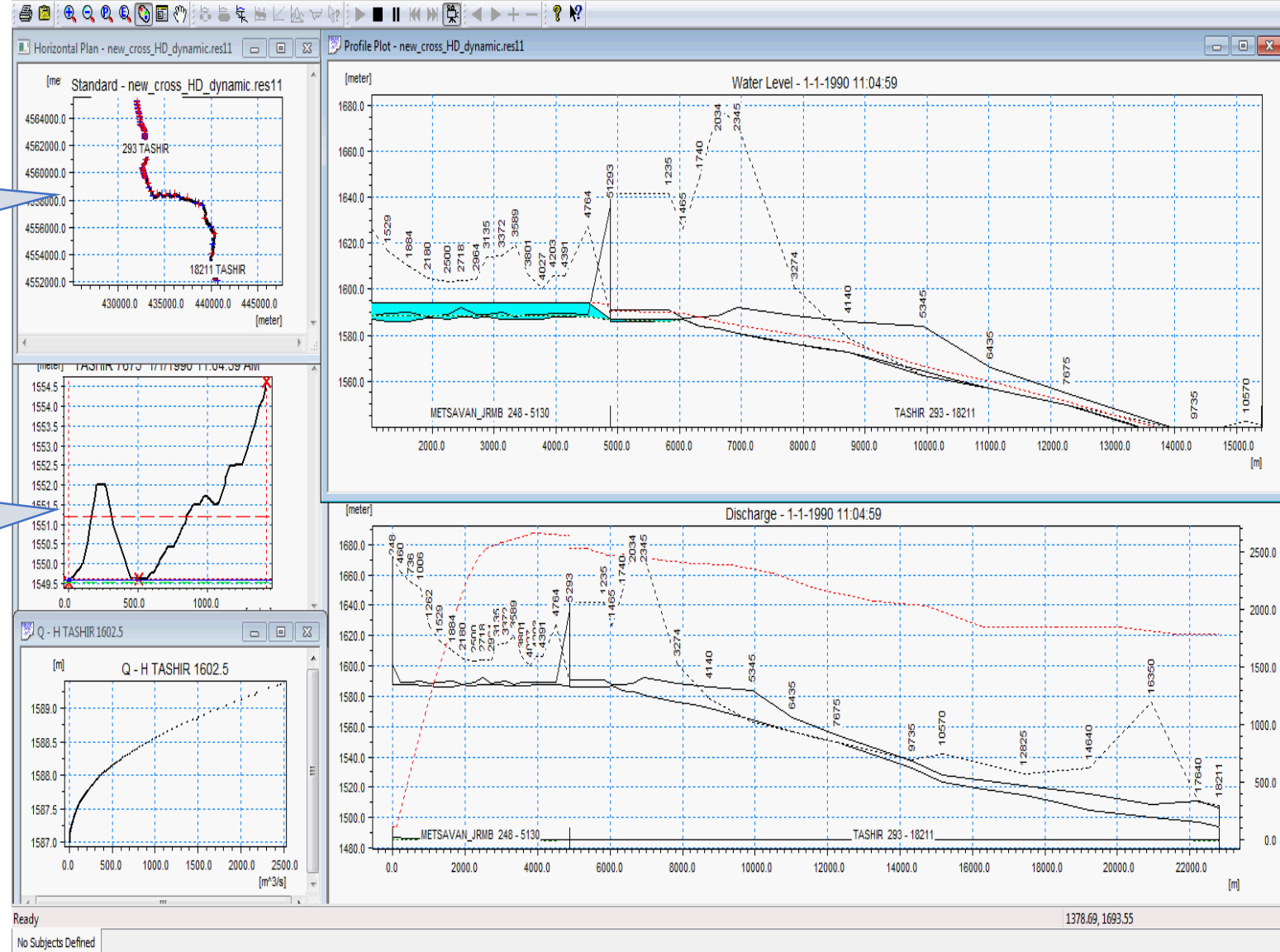


ՋՐԱՄԲԱՐԻ ՊԱՏՎԱՐԻ ՄԱՍՆԱԿԻ ՎՆԱՍՎԱԾՔԻ ԴԵՊՔՈՒՄ ՋՐԻ ՀՈՍՔԻ ԱՐԱԳՈՒԹՅՈՒՆԸ ՀԱՇՎԱՐԿԸ



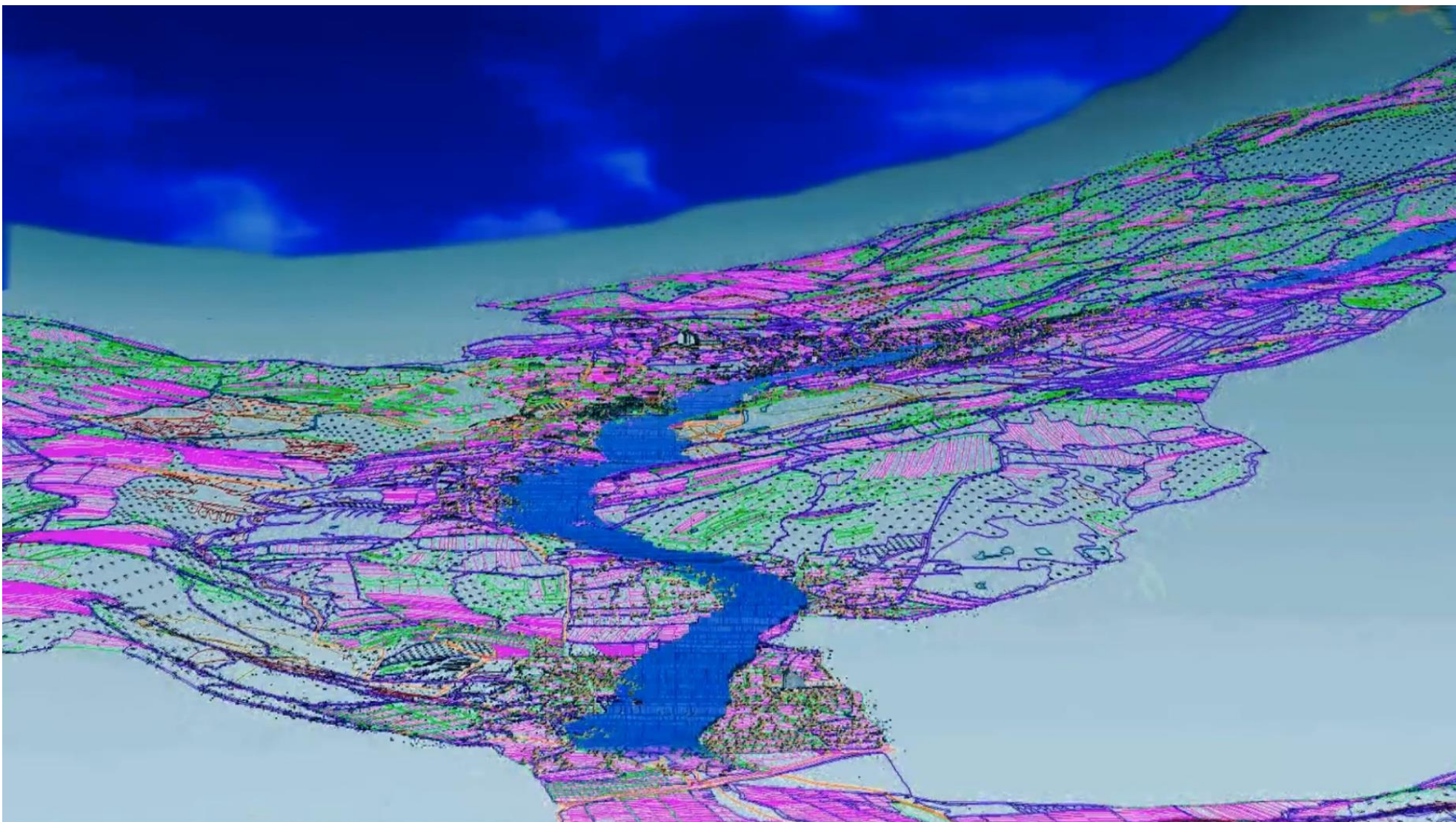
ԳԵՏԻ ՀՈՒՆԸ
ԴԻՏԱՐԿՎՈՂ
ՀԱՏՎԱԾՈՒՄ

ԳԵՏԻ ՀՈՒՆԻ
ԼԱՅՆԱԿԻ
ԿՏՐՎԱԾՔԸ
ԿՈՆԿՐԵՏ
ՀԱՏՎԱԾՈՒՄ





ՋՐԱՄԲԱՐԻ ՊԱՏՎԱՐԻ ՓԼՈՒՋՄԱՆ ԴԵՊՔՈՒՄ ՀՆԱՐԱՎՈՐ ԶՐԱԾԱԾԿՄԱՆ ԳՈՏՈՒ ԵՌԱԶԱՓ ԱՐՏԱՊԱՏԿԵՐՈՒՄԸ





3D ՄՈՂԵԼԱՎՈՐՄԱՆ ԱՐԴՅՈՒՆՔՈՒՄ
ԵՐԵՎՈՒՅԹԻ ՊԱՏԿԵՐՈՒՄԸ ԱՆԻՄԱՑԻՈՆ ՀՈԼՈՎԱԿԻ ՄԻՋՈՑՈՎ





ՀԱՄԱՅՆՔԻ ԱՆՁՆԱԳԻՑ ԶԵՌՔԵՐԿՈՂ ՏԵՂԵԿԱՏՎՈՒԹՅՈՒՆ



1. Սարգել		Լոռու		2. Համայնքը		Մղաբք				3. Համայնքի հեռավորությունը (կմ)																			
2.1. Նախկին վարչական շրջանը		2.2. Նախկին անվանումը		2.3. Համայնքում ընդգրկված բնակավայրերի անվանումները (նախկին անվանումները)		2.4. Համայնքի տարածքի վտանգի գոտին		2.5. Բարձրությունը ծովի մակերևույթից		3.1. Պետական սահմանից		3.2. Հանրապետական նշանակության ավտոճանապարհից		3.3. Երկաթուղային կայարանից		3.4. Սարգենոցից													
Թումանյան		Մղաբք				8		1500				0,5		16		67													
4. Համայնքի հեռախոսի կոդը				5. Համայնքի ղեկավարի հեռախոսահամարը				6. Համայնքի փոստի հեռախոսահամարը				7. Համայնքի ֆուտբոլի ֆաբրիկա				8. Համայնքի էլեկտրոնային փոստի հասցեն													
0253				094817818				0932110 54				---				mg@arctus @ gmail. Com													
9. Համայնքի տարածքը (հա/տոտկա)																													
9.1. Ընդհանուր		9.2. Բնակելի		9.3. Գյուղատնտեսական						9.4. Հատուկ պահպանվող տարածքներ																			
				9.3.1. ցանքատարածք		9.3.2. քանգաբուսեր		9.3.3. այգի		9.3.4. արոտավայր		9.3.5. խոտհարք		9.3.6. չօգտագործվող		9.4.1. գեղեցիկ		9.4.2. առողջարարական		9.4.3. համգտի		9.4.4. պատմական և մշակութային							
1171,2		30,0		289,0		2,4		10,0		562,0				2,0								6							
10. Բնակչությունը (1000 մարդ)																													
10.1. Ընդհանուր		10.2. տղա մարդիկ		10.3. կանայք		10.4. մինչև 1 տ		10.5. 1-ից 4 տ		10.6. 5-ից 9 տ		10.7. 10-ից 14տ		10.8. 15-ից 19տ		10.9. 20-ից 64 տ (աշխատունակ քանակ չուբյուն)		10.10. 65 տ և ավելի (ըրշա կատուներ)		10.11. հաշվառվածներ		10.12. ծառայողներ		10.13. ժամանակավոր (չգրանցված) քանակ փողոցներ		10.14. քննակազմի անդամներ		10.15. քննակազմի անդամներ (II-160, II-164)	
490		234		256		3		10		17		21		20		255		66		11		4		29		54		14	
11. Շենքեր և շինություններ																													
11.1. քանակը				11.2. հիմնատակի միջին մակերեսը				11.3. բնակչության թվաքանակը				11.4. նախագծային սեյսմակայունությունը				11.5. վթարային շենքերի քանակը / վթարայնության աստիճանը													
1-3 հարկանի				137				25242,0				490				8													
4-6 հարկանի																													
6-ից ավելի																													
12. Պաշտպանական կետային																													

Տեսակը		12.1. ապաստարաններ		12.2. հակաճառագայթային բարստոցներ		12.3. նկուղներ		12.4. հանքավտորներ		12.5. այլ ստորգետնյա տարածքներ							
Բնութագրիչը		պետական		մասնավոր		կազմակերպությունների		մասնավոր									
քանակը						120		3									
տարողությունը																	
կարգը																	
վիճակը																	
ապահովվածությունը																	
օդափոխման համակարգ																	
13. Բժշկական պաշտպանության և անհատական պաշտպանության միջոցներ																	
Տեսակը		13.1. անհատական դեղատուփ IIIPI, IIIPII		13.2. հանրապետական (ԿՅԸ, ՈՒՓԸ, ՈՒՓԸ, ԳՄ և այլն)		13.3. մաշկի պաշտպանության միջոցներ (ՈՒ-1, ՕՅԿ, ՕԿՅԿ և այլն)		13.4. շնչադիմակներ (P-2, PM, «Լեյպստոկ» և այլն)									
Բնութագրիչը		սանիտարական պայտակ, պատգարակ և այլն															
անվանումը																	
քանակը																	
պահպանման վայրը (հասցեն)																	
պատասխանատուի պաշտոնը																	
14. Ճարտարապետական, քիմիական հետախուզության և դրոնային հետախուզության հսկողության սարքեր ու սարքավորումներ																	
Անվանումը		14.1. դրոնային հետախուզության		14.2. քիմիական հետախուզության													
		ԴՈՒ		ԻԸ		ԻՅԸ		ՇՊՈ		և այլն		ՇՈՒՄ		ՈՒՄՄ		և այլն	
անվանումը																	
քանակը																	
պահպանման վայրը (հասցեն)																	
պատասխանատուի պաշտոնը																	
15. Ուսումնական հաստատություններ																	
Անվանումը		15.1. նախադպրոցական		15.2. համրակրթական		15.3. հատուկ		15.4. մասնագիտական		15.5. քարոզչական							
քանակը		1		1													
աշխատողների / սովորողների թիվը		82,0		18/46													
Ընդհանուր մակերեսը (ք.մ.)		1380,4															

16. Կազմակերպություններ																	
Անվանումը		16.1. մանկատուն		16.2. ծերանոց		16.3. առողջապահական		16.4. ճամբար		16.5. մշակութային (բանձարան, կինոթատրոն, ակումբ)		16.6. սպորտային		16.7. առևտրային		16.8. այլ	
քանակը						1				2							
աշխատողների թիվը/հաճախողների թիվը						1/30				5				2			
Ընդհանուր մակերեսը (ք.մ.)						50				845,8				32			
17. Սննդի արտադրության և վերամշակման օբյեկտներ																	
Անվանումը		17.1. հացի և հացամթերքի		17.2. կաթի և կաթնամթերքի				17.3. մսի և մսամթերքի պահածոների		17.3. այլ սննդամթերքներ							
քանակը																	
աշխատողների թիվը																	
հզորությունը																	
18. Կապի և ազդարարման համակարգ																	
Անվանումը		18.1. հեռախոսային կապի կետեր		18.2. հեռուստառադիոկայաններ		18.3. հեռահաղորդակցության կայաններ		18.4. փողոցային քարտեզային		18.5. էլեկտրոնային		18.5. ազդարարման սարքավորումներ (II-160, II-164)					
քանակը				1		3											
տեխնիկական վիճակը				լավ		լավ											
19. Գյուղատնտեսական, քրային կենդանիներ և թռչուններ																	
Անվանումը		19.1. խոշոր եղջերավոր (գլուխ)		19.2. մանր եղջերավոր (գլուխ)		19.3. ձիեր, ավանակներ և այլ բանող կենդանիներ (գլուխ)				19.4. թռչուններ (թև)		19.5. մկներ (տոննա)					
քանակը		491		750		35				1104							
20. Խմելու ջրատվություններ																	
Անվանումը		20.1. ինքնահոս		20.2. պոմպային		20.3. արտեզյան		20.4. խմելու ջրի կարգավորման ջրամբարներ									
քանակը (լ/վրկ)		7/15						3									

21. Ճանապարհներ									
Անվանումը ըստ նշանակության		21.1. ավտոճանապարհ		21.2. երկաթգիծ					
		21.1.1. միջպետական		21.1.2. հանրապետական					
		21.1.3. մարզային		21.2.1. երկաթուղային կայարան					
		21.2.3. օբյեկտային		21.2.2. ընդհանուր					
անվանումը				2-35					
երկարությունը (կմ)				2,7					
22. Հատուկ նշանակության տրանսպորտային օբյեկտներ									
22.1. Կամուրջներ									
22.1.1. Ավտոմոբիլային									
Գ/Գ	Տեսակը	Գրունտային պայմանները	Չափերը (LxB)	Թռիչքների թիվը	Կրողունակությունը (տ)	Թողունակությունը	Կառուցման տարեթիվը	Տեխ. վիճակը	Վերջին վերանորոգման տարեթիվը
	Երկաթբետոնյա		8 x 2,5	2	30	1968	վատ		
22.1.2. Երկաթուղային									
Գ/Գ	Տեսակը	Գրունտային պայմանները	Չափերը (LxB)	Թռիչքների թիվը	Կրողունակությունը (տ)	Թողունակությունը	Կառուցման տարեթիվը	Տեխ. վիճակը	Վերջին վերանորոգման տարեթիվը
22.1.3. Համակցված									
Գ/Գ	Տեսակը	Գրունտային պայմանները	Չափերը (LxB)	Թռիչքների թիվը	Կրողունակությունը (տ)	Թողունակությունը	Կառուցման տարեթիվը	Տեխ. վիճակը	Վերջին վերանորոգման տարեթիվը
22.2. Թունելներ									
Գ/Գ	Ավտոմոբիլային		Երկաթուղային		Երկաթուղային		Երկաթուղային		
	Լայնություն		Բարձրություն		Լայնություն		Բարձրություն		



ՀԱՅԱՍՏԱՆԻ ՀԱՆՐԱՊԵՏՈՒԹՅՈՒՆ
ԱՐՏԱԿԱՐԳ ԻՐԱՎԻՃԱԿՆԵՐԻ ՆԱԽԱՐԱՐՈՒԹՅՈՒՆ
ՃԳՆԱԺԱՄԱՅԻՆ ԿԱՌԱՎԱՐՄԱՆ ԱԶԳԱՅԻՆ ԿԵՆՏՐՈՆ



ՇՆՈՐՀԱԿԱԼՈՒԹՅՈՒՆ
ՈՒՇԱԴՐՈՒԹՅԱՆ ՀԱՄԱՐ