

Ինտեգրված կադաստր

Սարհատ Պետրոսյան

ՀՀ անշարժ գույքի կադաստրի կոմիտեի ղեկավար



Կադաստրի
կոմիտե

Անշարժ գույք

**Անտառային
Բնության հատուկ պահպանվող
Թափոնների
Բուսական աշխարհի
Ընդերքի
Ջրային**

**Հոլշարձանների
Քաղաքաշինական**

Կենդանական աշխարհի

Անշարժ գույք


**Անտառային
Բնության հատուկ պահպանվող
Թափոնների
Բուսական աշխարհի
Ընդերքի
Ջրային**

**Հողարձանների
Քաղաքաշինական**

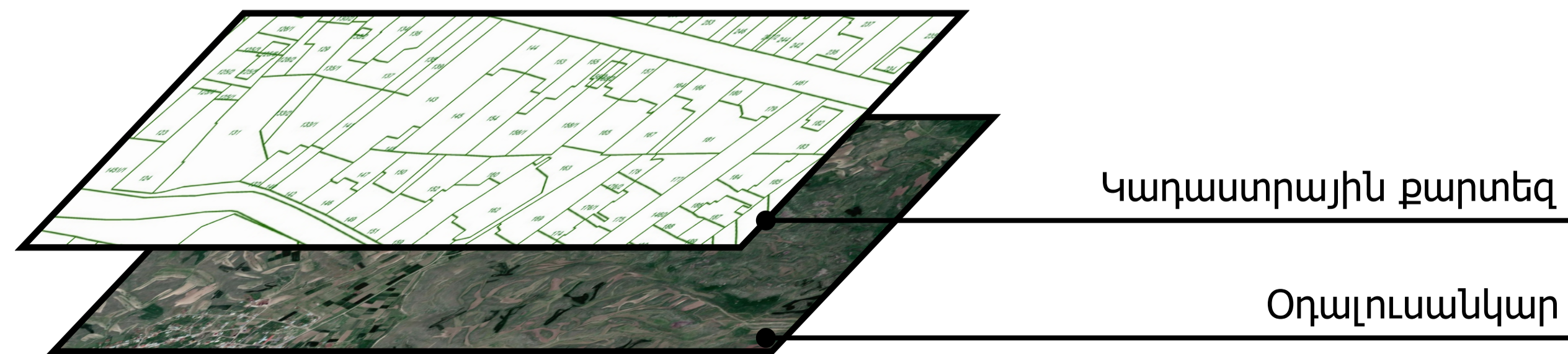
**Կենդանական աշխարհի
Շարժական գույքի**

**Գյուղատնտեսական
Տրանսպորտի
Շարժական հողարձանների**

...

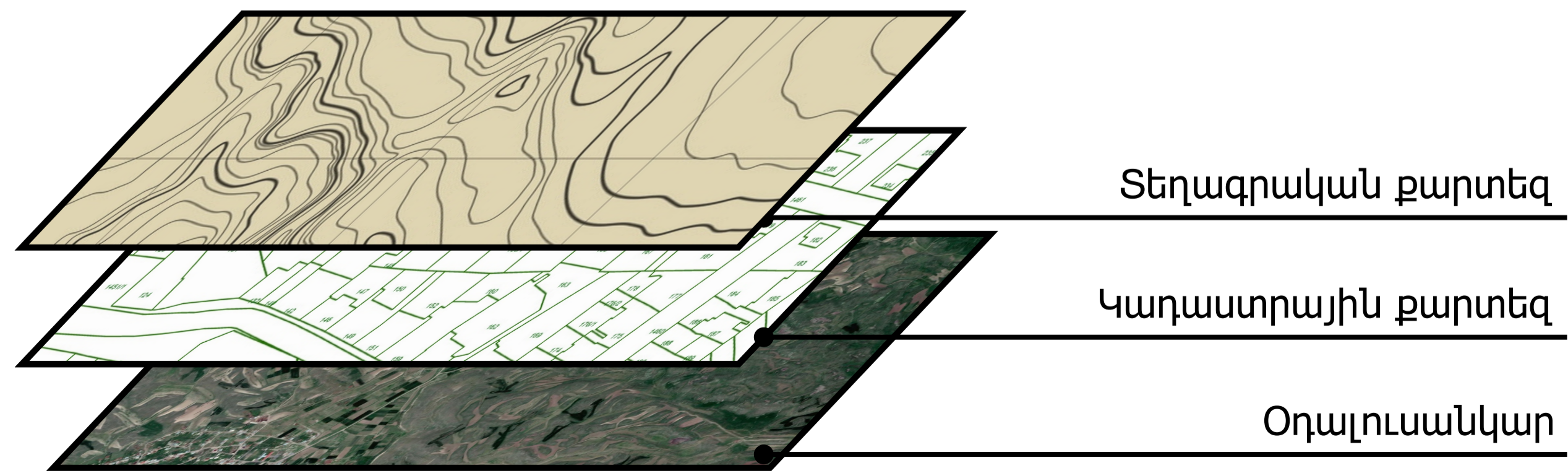


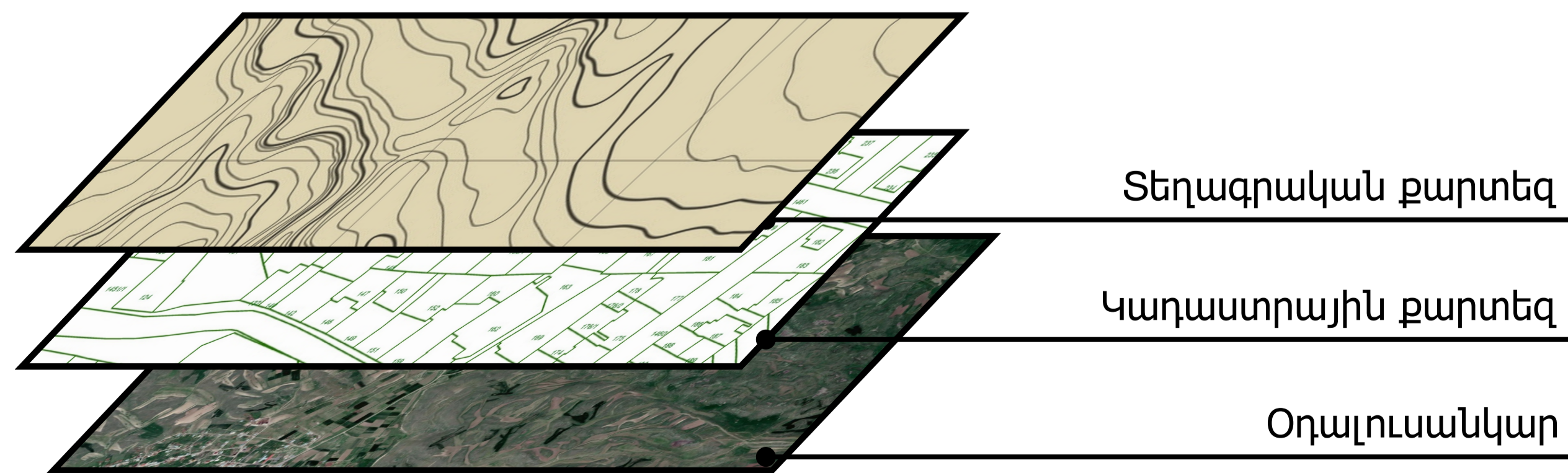
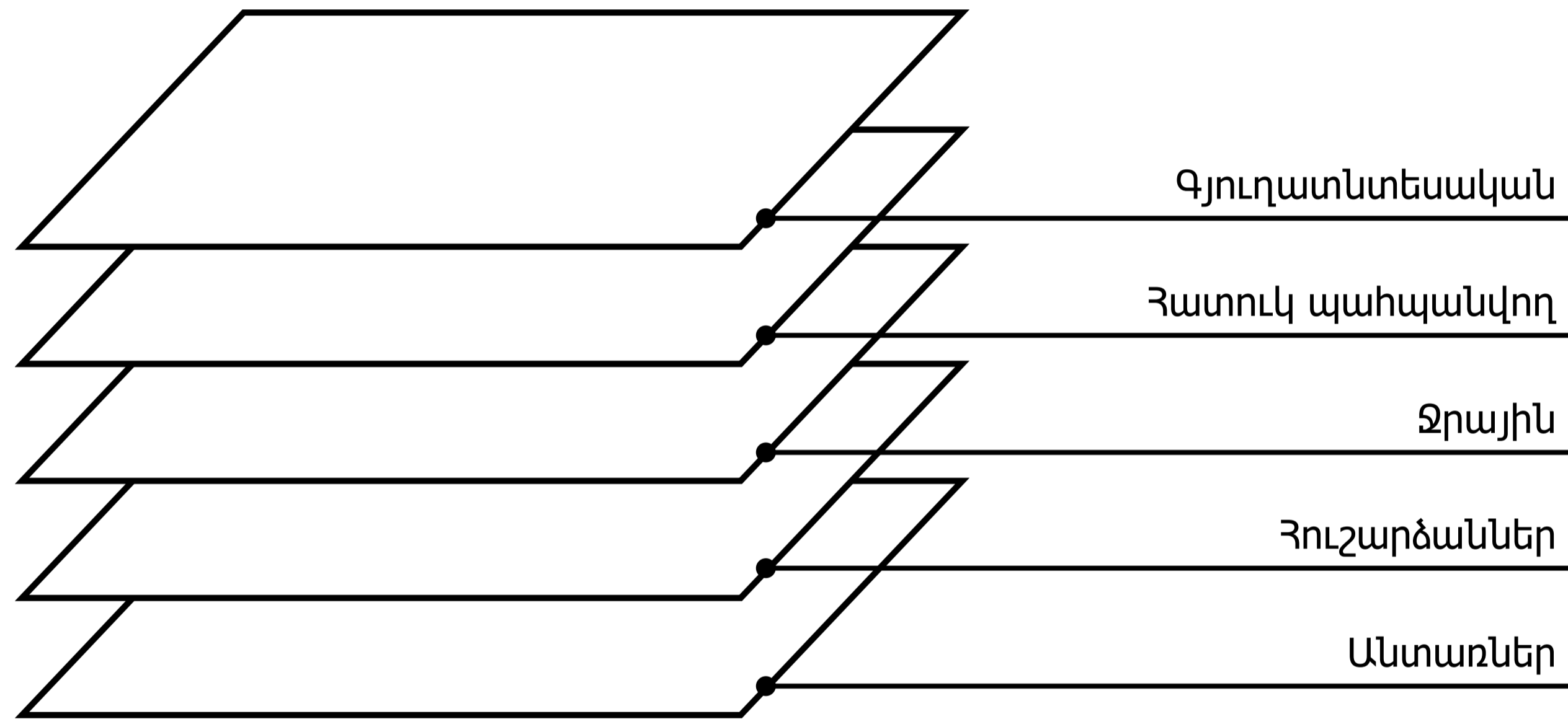
Օդալուսանկար

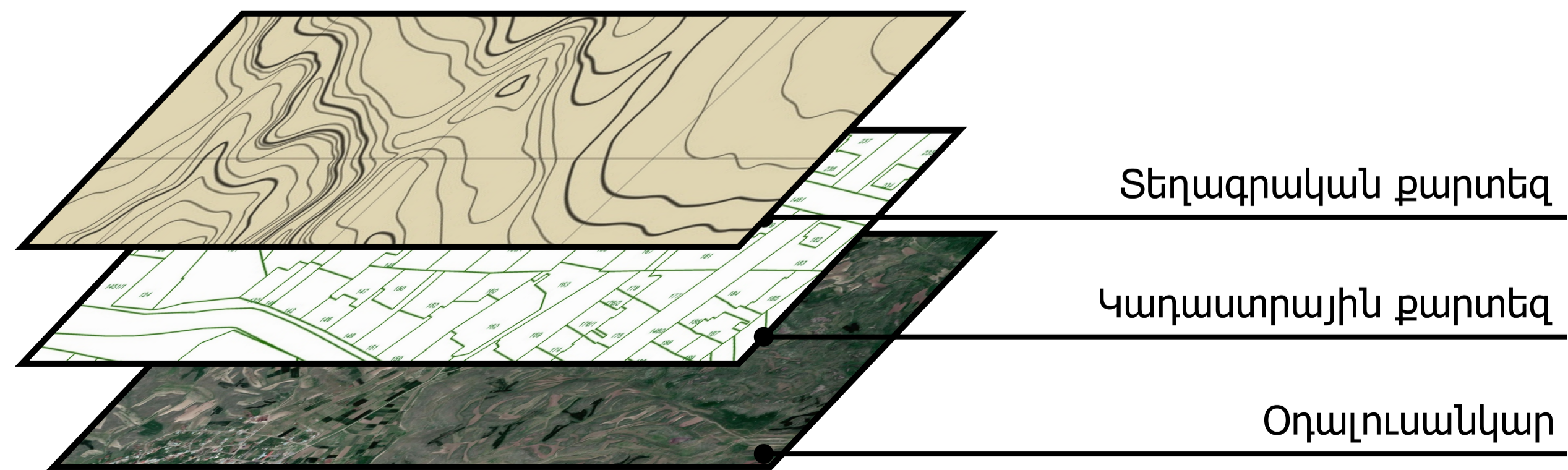
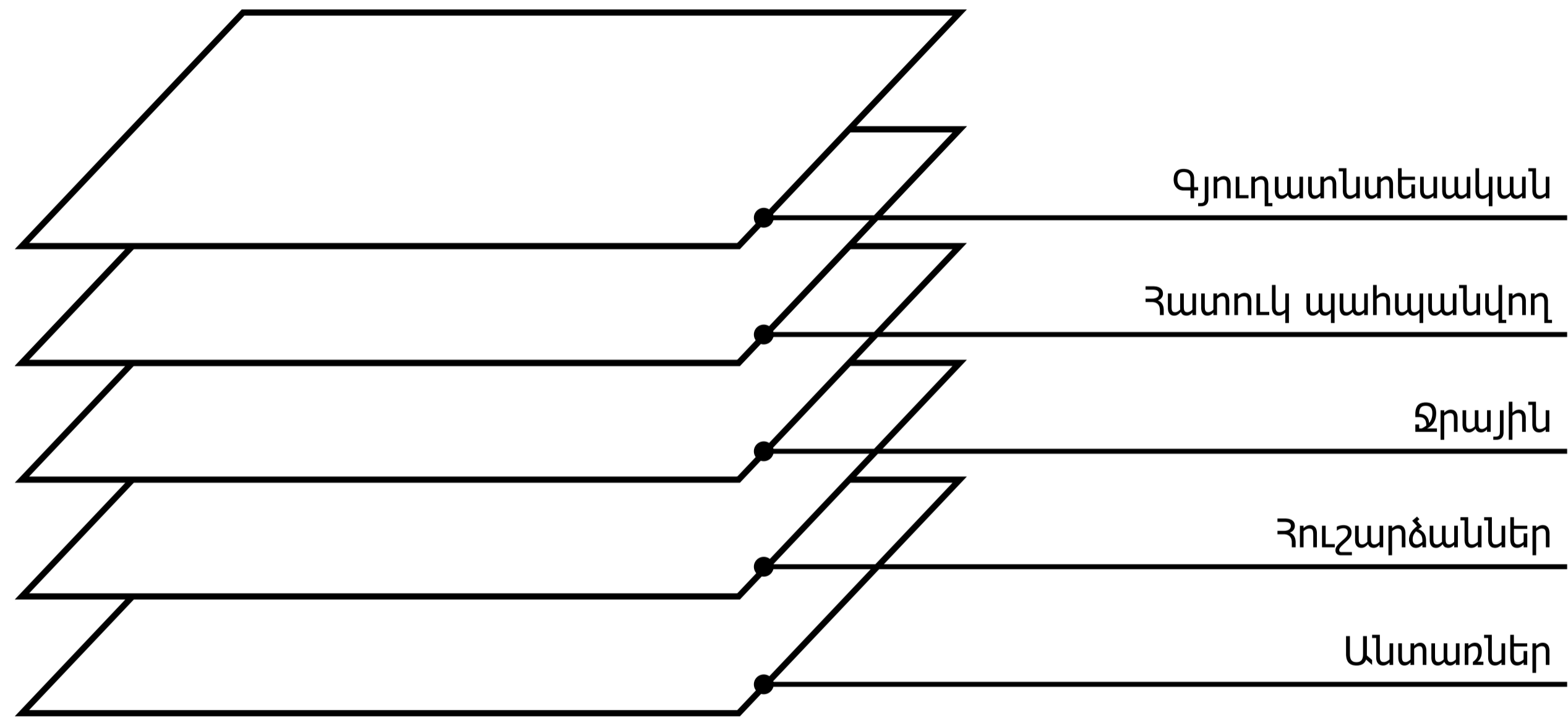
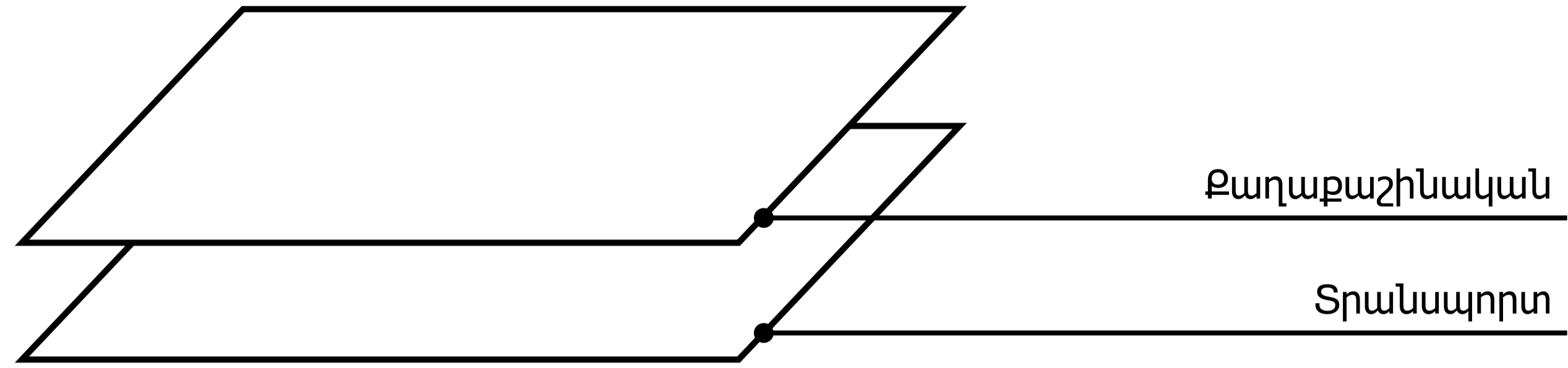


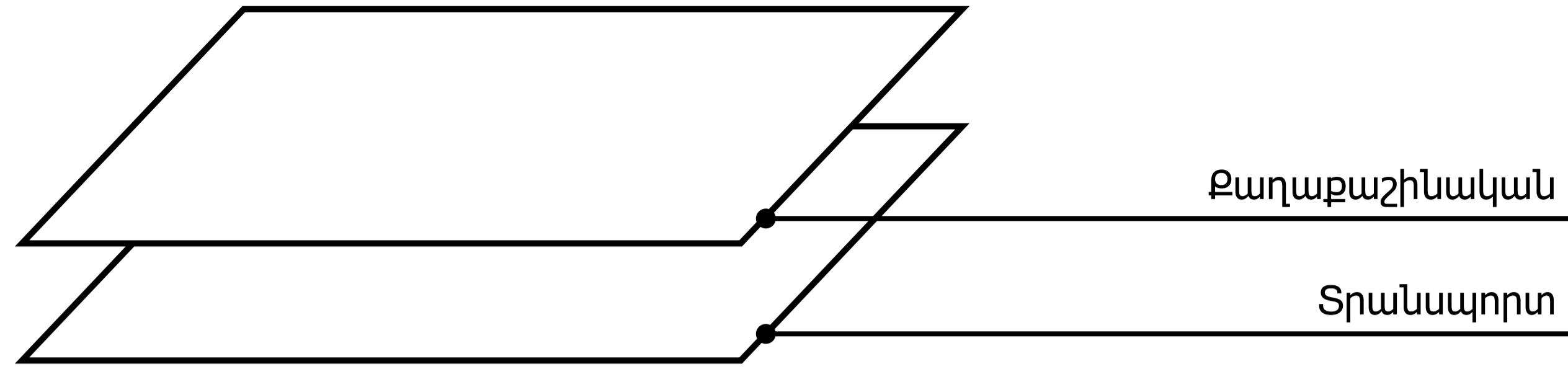
Կադաստրային քարտեզ

Օդալուսանկար

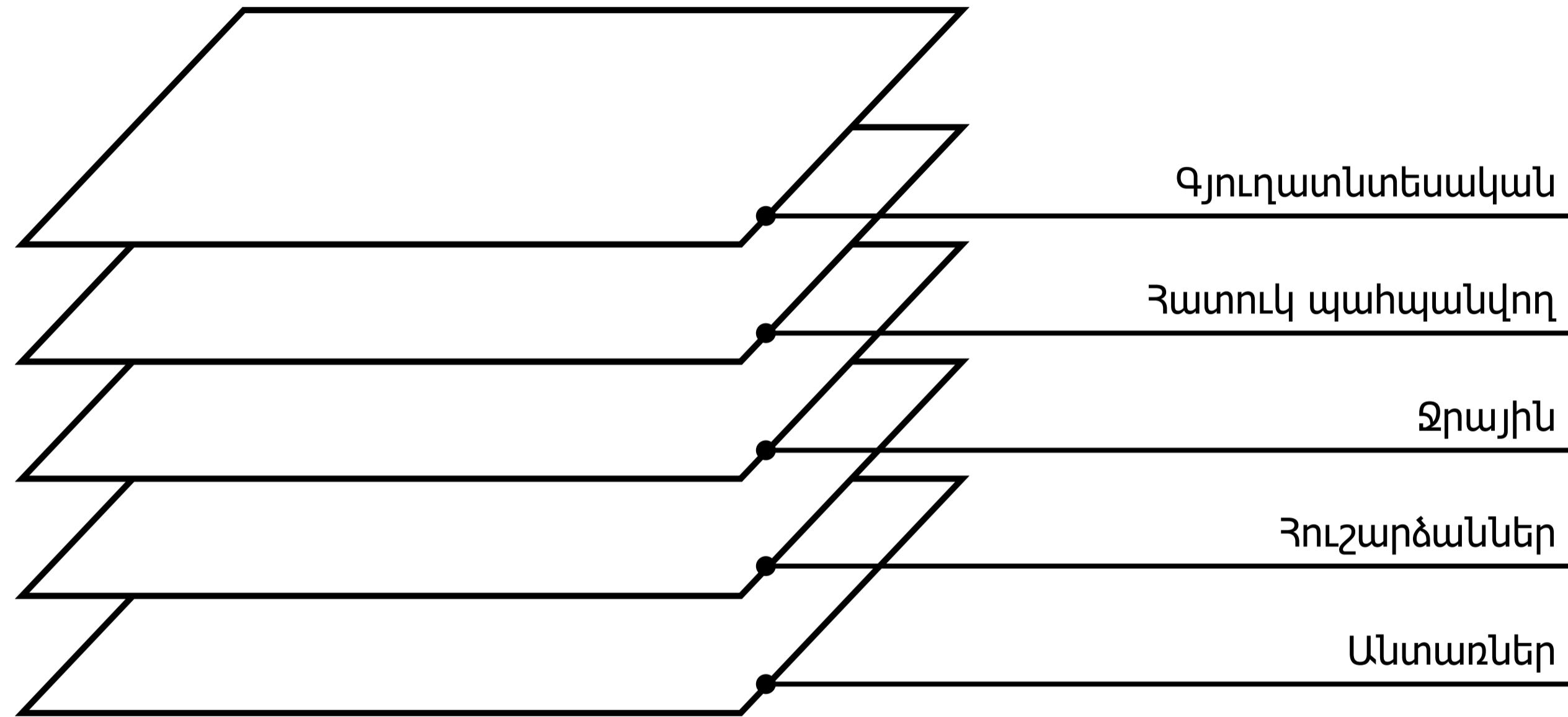




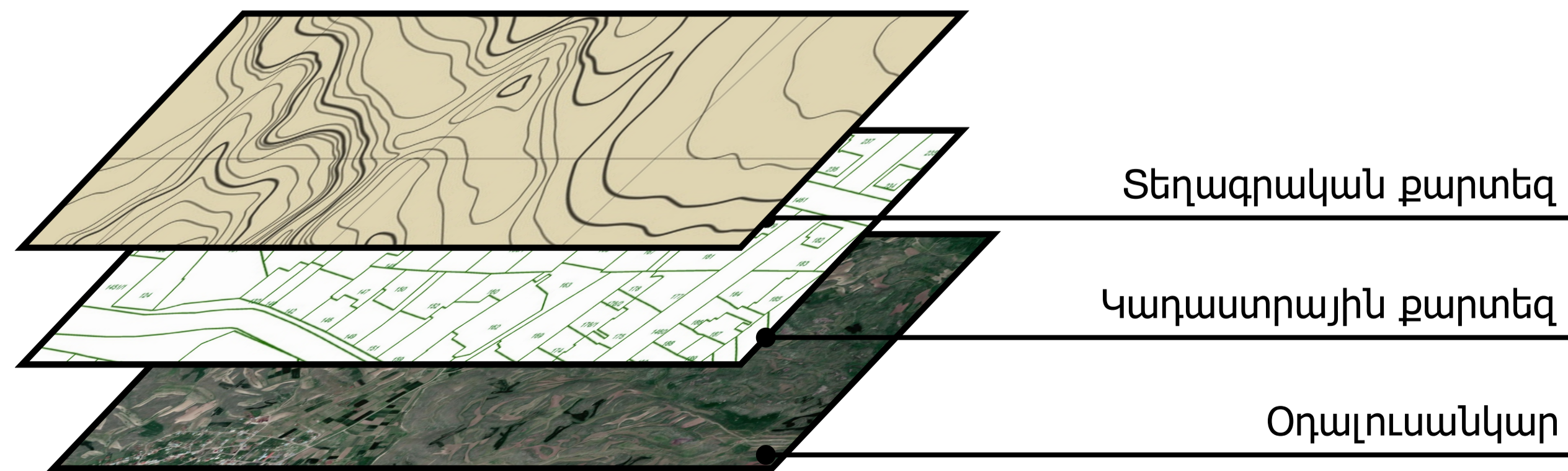




ՊԼԱՆԱԿՈՐՈՒՄ



ՌԵԺԻՄԱՅԻՆ



ԲԱԶԱՅԻՆ

Ոլորտային (թեմատիկ) ԵՏՀ

Թեմատիկ շերտեր

Թեմատիկ շերտեր



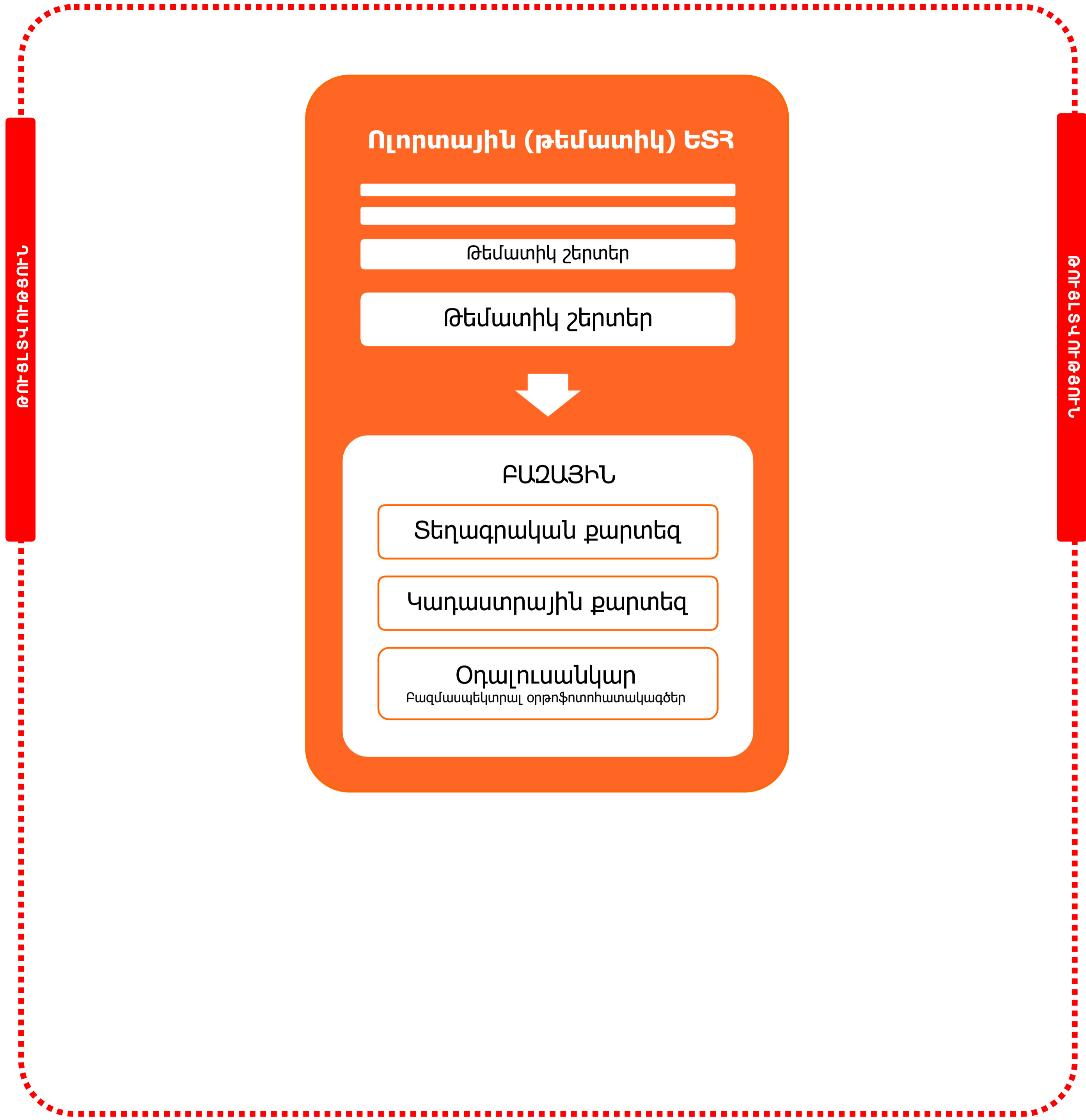
ԲԱԶԱՅԻՆ

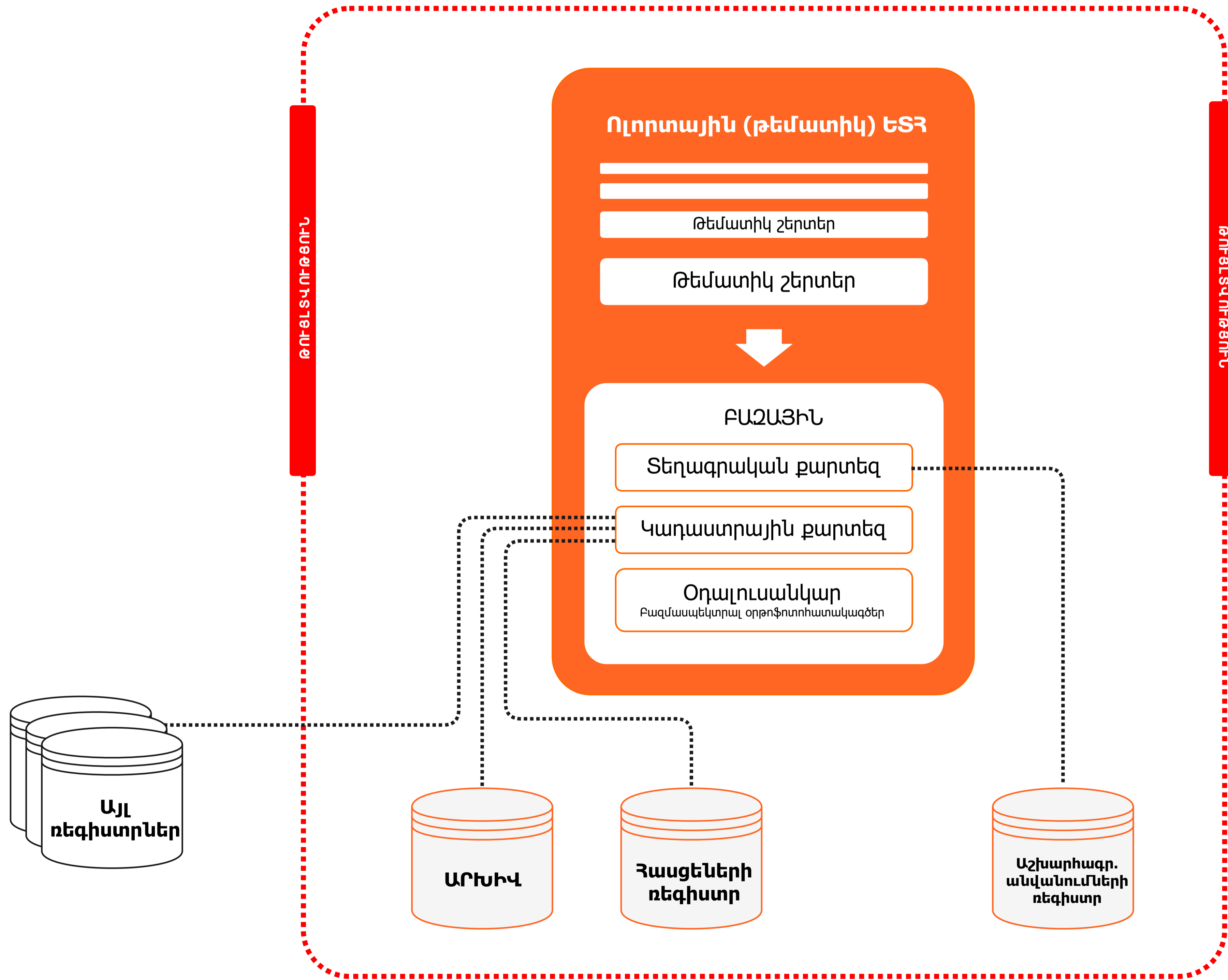
Տեղագրական քարտեզ

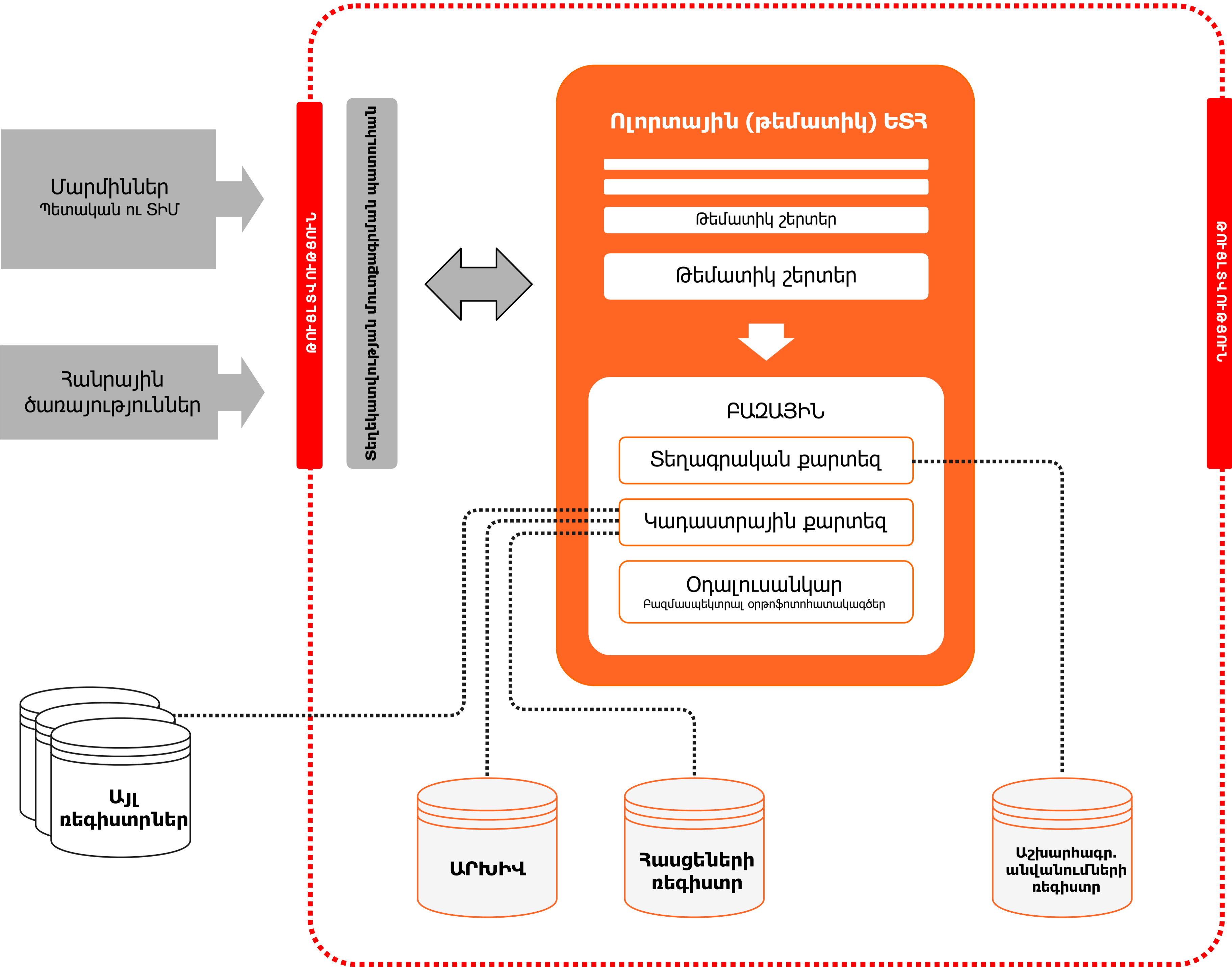
Կադաստրային քարտեզ

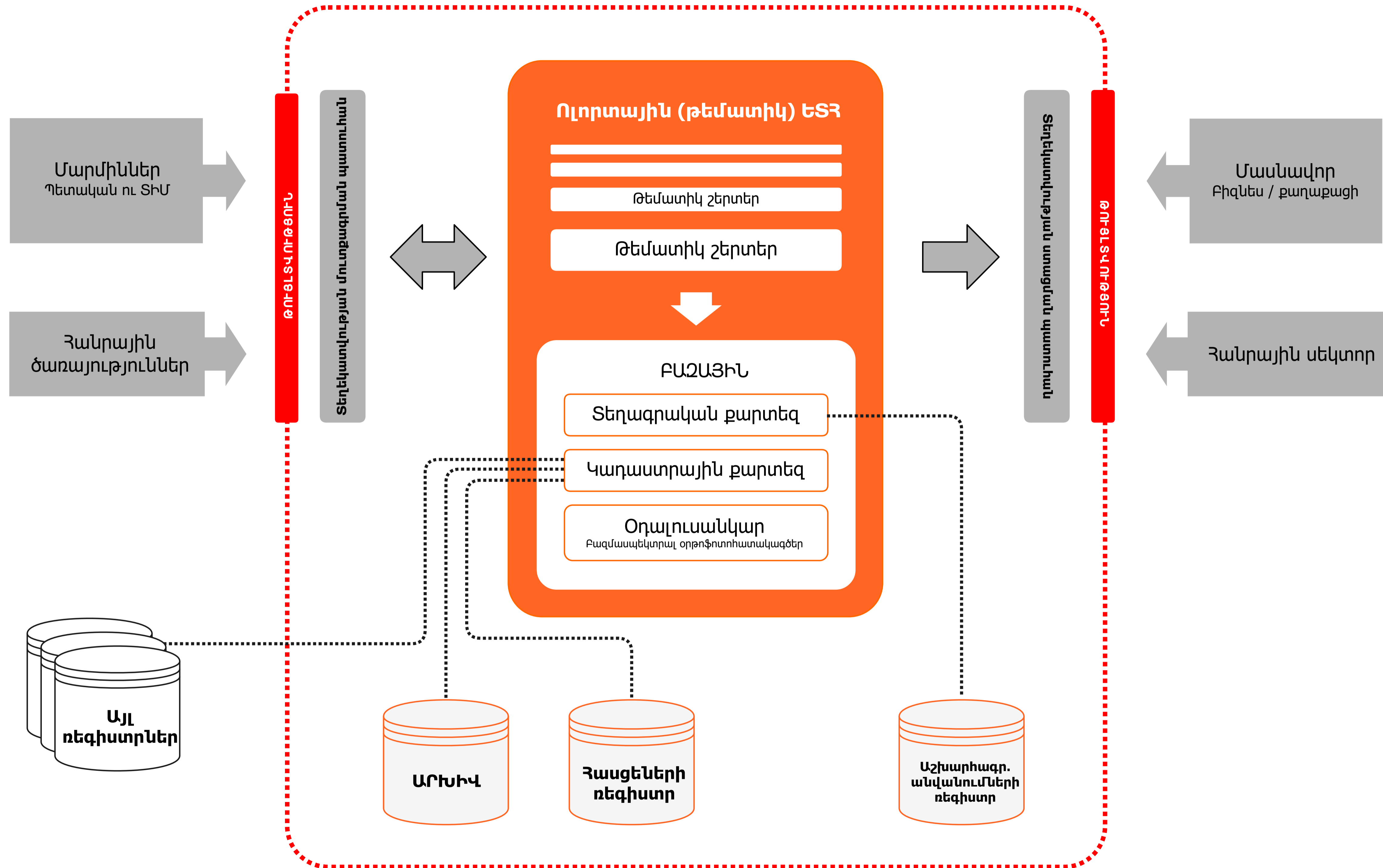
Օդալուսանկար

Բազմասպեկտրալ օդթֆոտոհատակագծեր



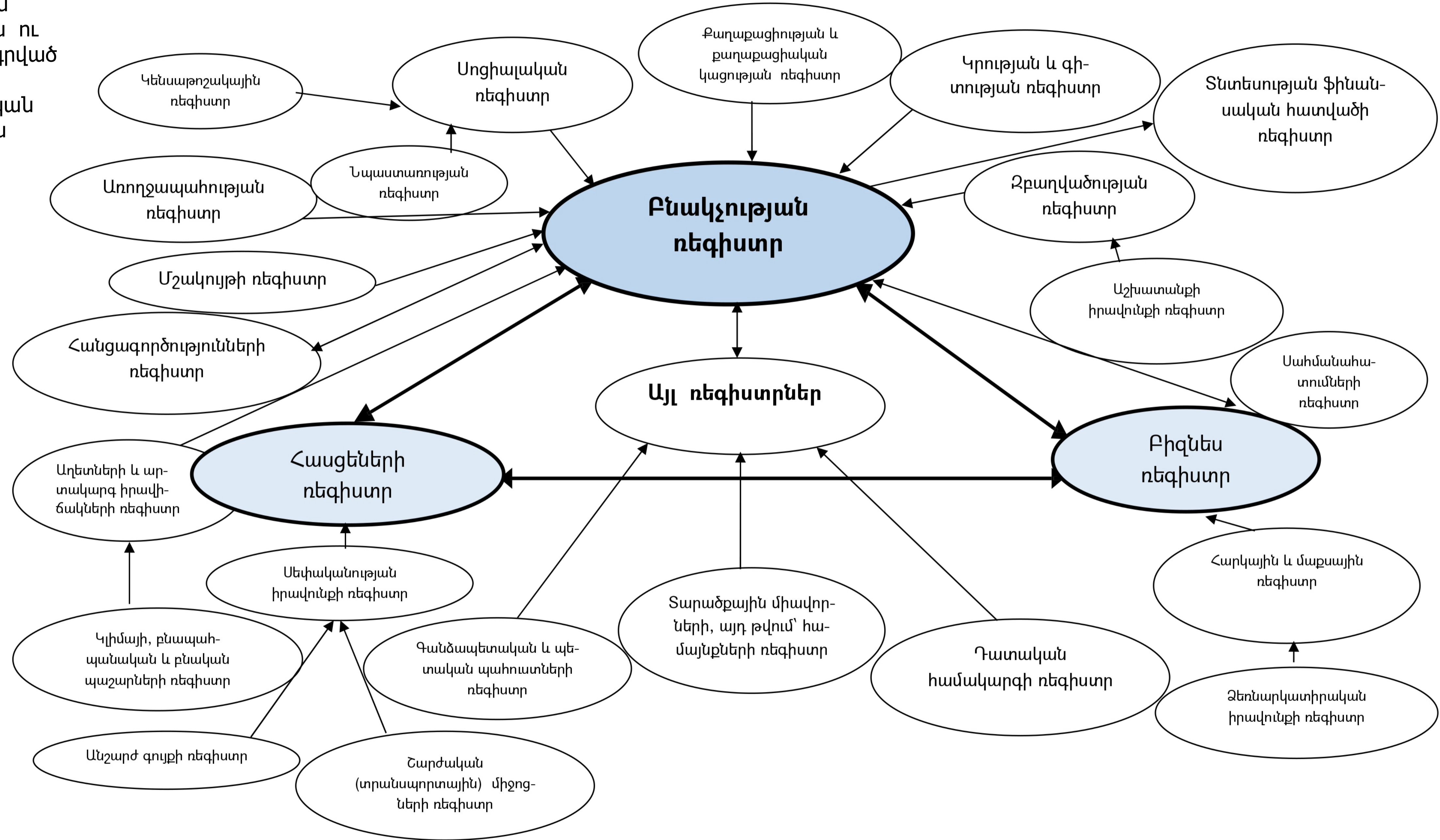






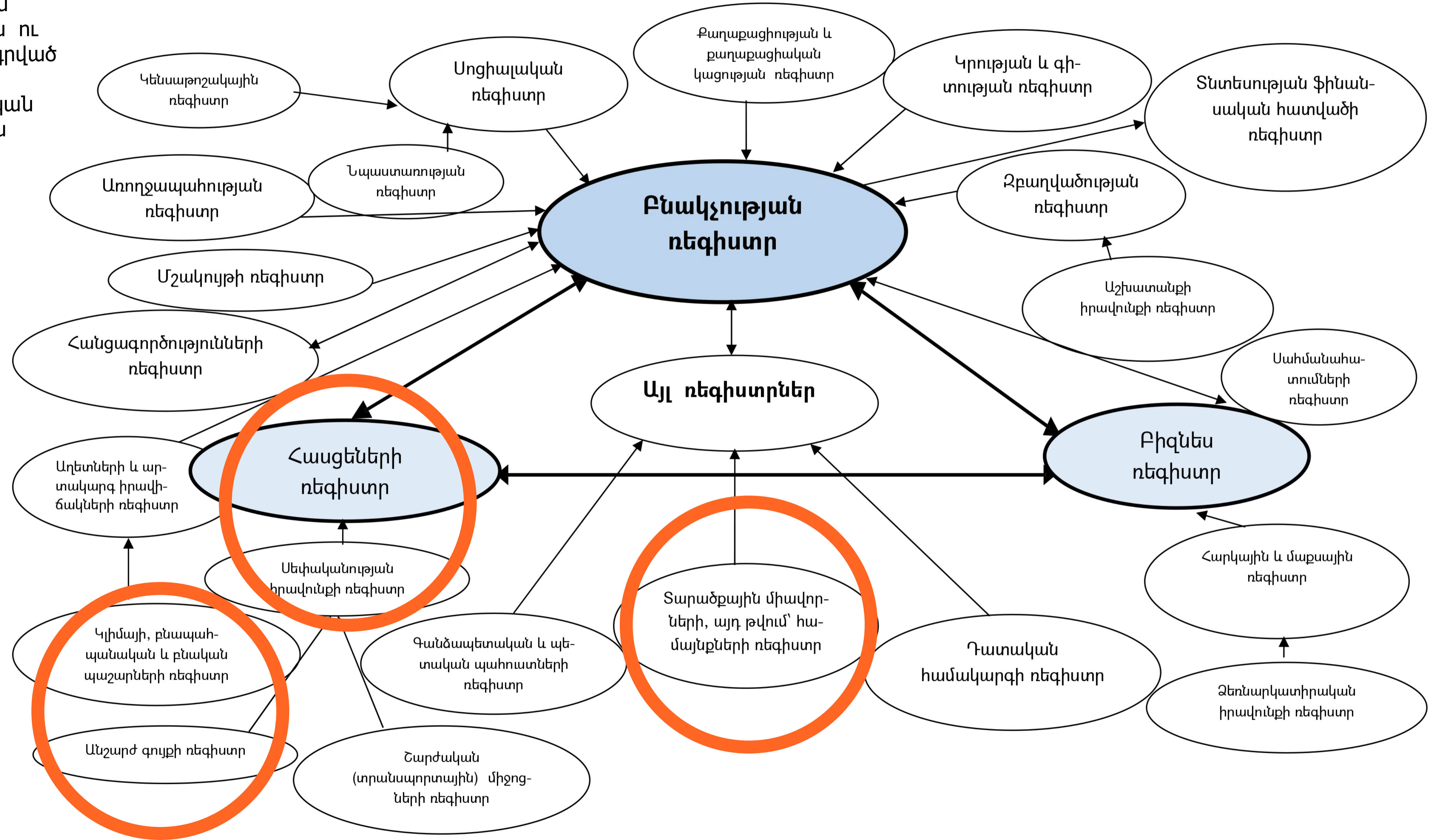
ՀՀ պետական մարմիններում և տեղական ինքնակառավարման մարմիններում վարչական ռեզիստրների ձևավորման ու դրանց հիման վրա ինտեգրված (միասնական) պետական վարչական տեղեկատվական համակարգի գործարկման հայեցակարգ

Ինտեգրված պետական վարչական ռեզիստրների համակարգի մոդելը* ՀՀ համար



ՀՀ պետական մարմիններում և տեղական ինքնակառավարման մարմիններում վարչական ռեզիստրների ձևավորման ու դրանց հիման վրա ինտեգրված (միասնական) պետական վարչական տեղեկատվական համակարգի գործարկման հայեցակարգ

Ինտեգրված պետական վարչական ռեզիստրների համակարգի մոդելը* ՀՀ համար





**ՀԱՅԱՍՏԱՆԻ ՀԱՆՐԱՊԵՏՈՒԹՅՈՒՆ
ՎԿԱՅԱԿԱՆ**

**ԱՆՇԱՐԺ ԳՈՒՅՔԻ ՆԿԱՏԱՄԱՐ ԻՐԱՎՈՒՆՔՆԵՐԻ
ՊԵՏԱԿԱՆ ԳՐԱՆՑՄԱՆ**

Սույն վկայականով հաստատվում է «29» Նոյեմբերի 2018 թվականին գույքի նկատմամբ իրավունքների պետական գրանցման միասնական մատյանում կատարված անշարժ գույքի նկատմամբ իրավունքի պետական գրանցումը հետևյալ տվյալներով.

1. ԳՐԱՆՑՎԱԾ ԻՐԱՎՈՒՆՔԻ ՍՈՒԲՅԵԿՏ (ՆԵՐ)

«ԲՈՒՐԱՍԱՆ» ԱԿ

2. ԱՆՇԱՐԺ ԳՈՒՅՔԻ ԳՏՆՎԵԼՈՒ ՎԱՅՐԸ ԵՎ ԱՆՎԱՆՈՒՄԸ

Երևան, Կենտրոն շրջանի Կենտրոնի վարչական շրջանի փողոց 62 շենք, 160 նկուղային տարածք

3. ԳՐԱՆՑՄԱՆ ՀԱՄԱՐ ՀԻՄՔ ՀԱՆԴԻՍԱՑՎԱԾ ՓԱՍՏԱԹՂԹԵՐԸ

16.01.1997թ. թիվ 4000 սեփականաշնորհման պայմանագիր, Երևանի քաղաքապետարանի
02.10.2007թ. թիվ 3880-Ա որոշում:

4. ՀՈՂԱՄԱՍԻ ԲՆՈՒԹԱԳՐԵՐԸ

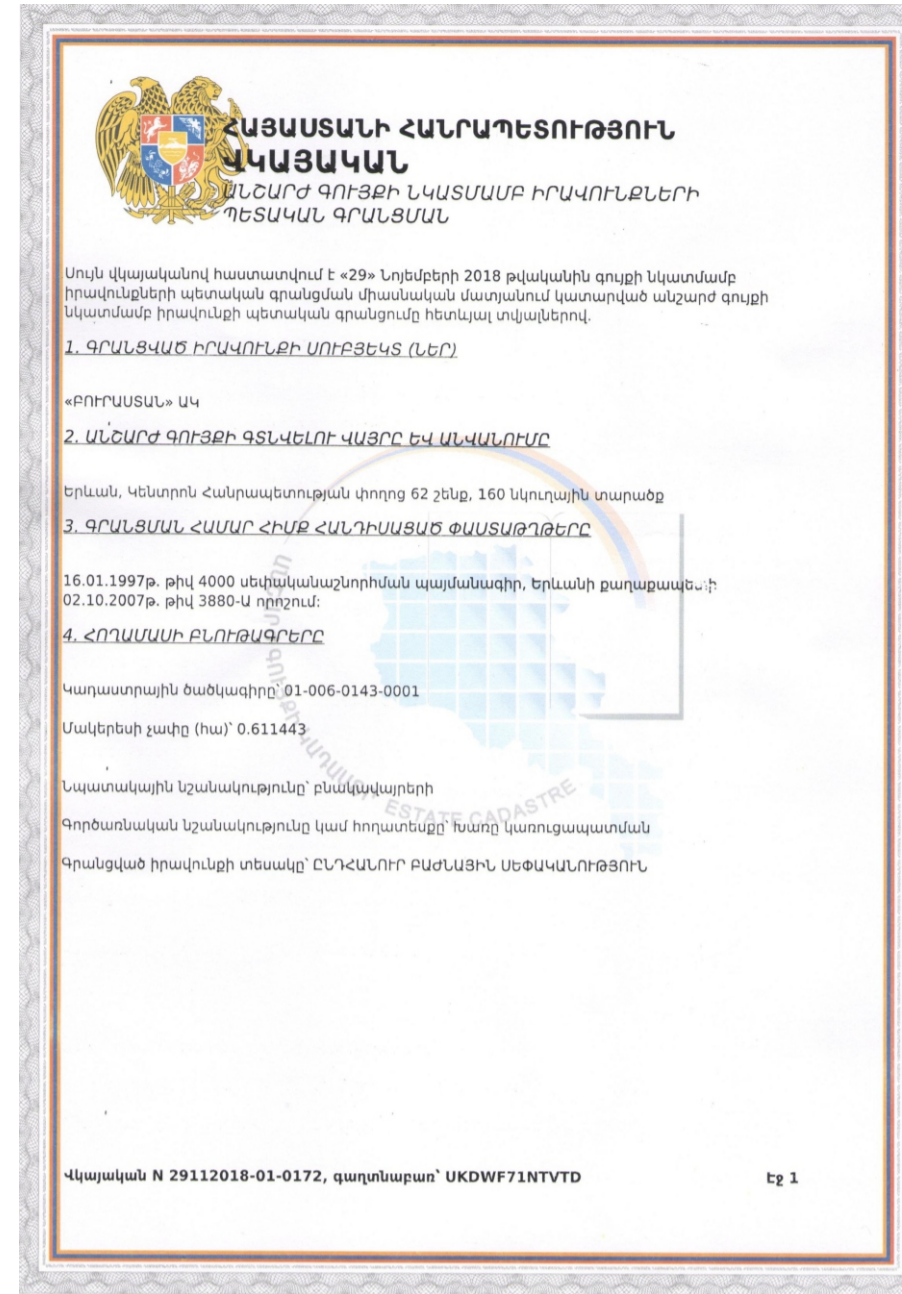
Կադաստրային ծածկագիրը՝ 01-006-0143-0001

Մակերեսի չափը (հա)՝ 0.611443

Նպատակային նշանակությունը՝ բնակավայրերի

Գործառնական նշանակությունը կամ հողատեսքը՝ Խառը կառուցապատման

Գրանցված իրավունքի տեսակը՝ ԸՆԴՀԱՆՈՒՐ ԲԱԺՆԱՅԻՆ ՍԵՓԱԿԱՆՈՒԹՅՈՒՆ



ԻՐԱՎՈՒՆՔ

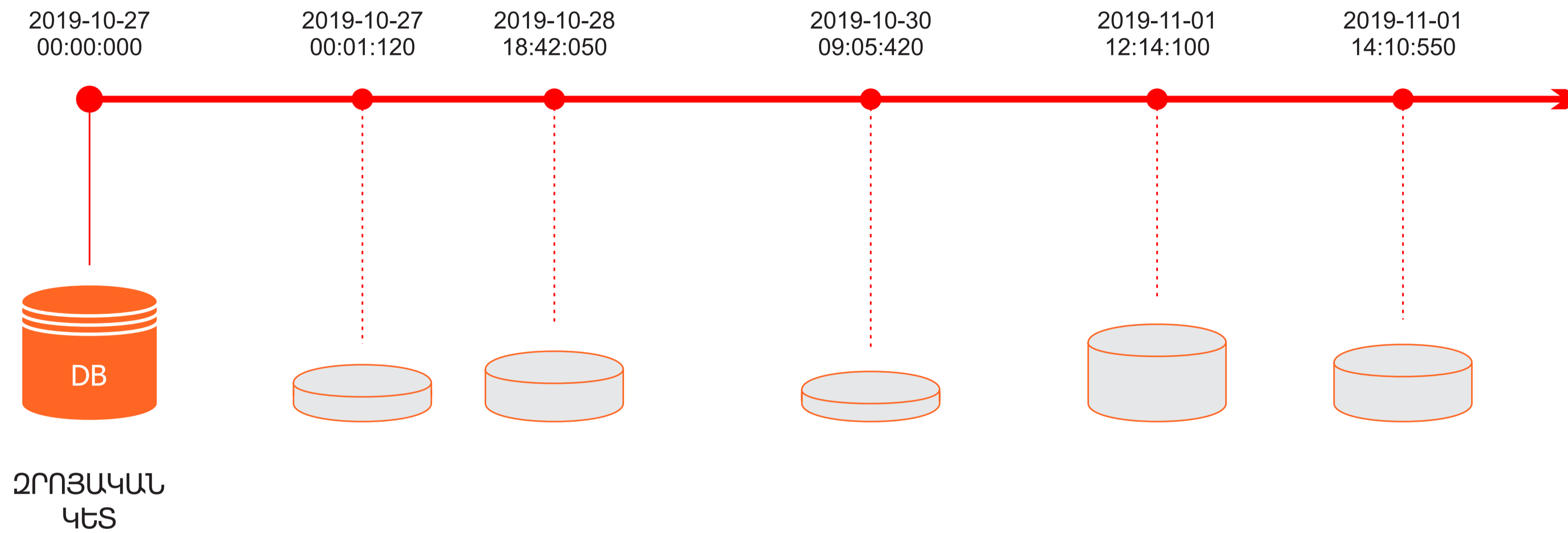


ԻՆՏԵԳՐՎԱԾ ԿԱԴԱՍՏՐԻ ՍԱՅԱՄԱՆԱՓԱԿՈՒՄՆԵՐ



ԱՅԼ ԿԱՐԳԱՎՈՐՈՒՄՆԵՐ

«ԷԺԱՆ» ԲԼՈՔՉԵՅՆ



Incremental snapshots

on

Copy-on-write (CoW) Data structure

Շնորհակալություն



Կադասարի
Կոմիտե